

ELURRARI DAGOKION IRAGARPEN BEREZIA - # 27/2024 2024/02/23 an 10:30etan SORTUA (ordu lokala)

""Probabilitate handiena"duen egoerari loturiko iragarpen berezia, neguko bidezaintza zerbitzuek eskatuta

Kontuz ibili, beraz, orduekin, baita pilotutako prezipitazioarekin, gutxi gorabeherakoak baitira

PREZIPITAZIOAREN INTENTSITATEA / ELUR-KOTA / BANAKETA GEOGRAFIKOA

Ostirala, hilak 23:

Elur-kota 900-1000 m ingurutik jaisten joango da eta egunaren bigarren partean 800-700 m inguruan kokatuko da. Goizaldean eta goizean Kantauri isurialdean noizean behin zaparrada txikiak botako ditu, bereziki kostaldean. Eguerditik aurrera zaparrada txikiak botako ditu, zenbait lekutan ertainak, sarriagoak eta ugariagoak Kantauri isurialdean eta azken orduetan. Trumoi-ekaitzak izan daitezke eta txingorra bota dezake. Barnealdeko zenbait tokitan izotz txikia egingo du; mendi inguruetan izotz ertaina egin dezake.

Aurreikusitako lodierak gainontzeko orduetarako: 0-5 cm 1000 m-ra, 0 cm 600 m-ra, 0 cm 200 m-ra.

Larunbata, hilak 24:

Elur-kota goizaldean eta goizean goiz 500-600 metro inguruan egongo da; egunaren erdiko orduetan 800 m-ra igoko da eta 1000 m ingurura egunaren azken orduetan. Zaparrada txiki-ertainak botako ditu, eta sarriago botako ditu eta ugariagoak izango dira Kantauri isurialdean; barnealdean zaparradak han-hemenka eta noizbehinka botako ditu. Egunaren lehenengo partean trumoi-ekaitza jo eta txingorra botatzeko probabilitatea handia da. Barnealdean izotz txikia egingo du, mendi inguruetan handia.

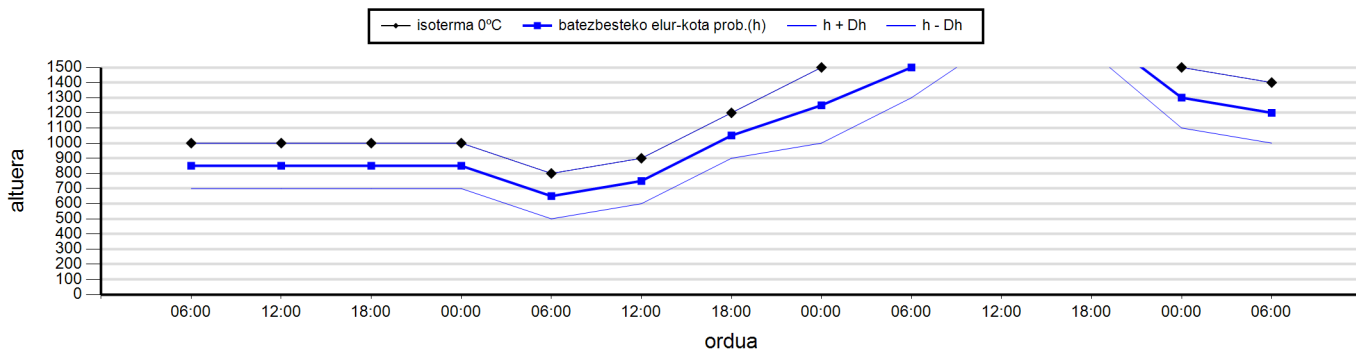
Aurreikusitako lodierak: 2-15 cm 1000 m-ra, 0-5 cm 600 m-ra, 0 cm 200 m-ra.

Igandea, hilak 25:

Goizaldean elur-kota 1000 m-ren bueltan kokatuko da eta egunean zehar 1500 m-tik gora kokatuko da. Prezipitazio txikia egingo du, noizbehinka ertaina.

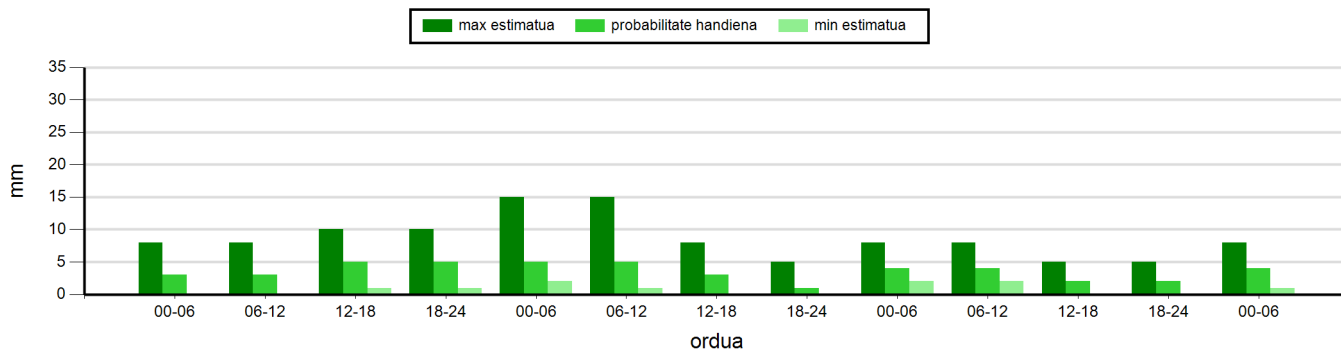
Aurreikusitako lodierak: 0 cm 1000 m-ra, 0 cm 600 m-ra, 0 cm 200 m-ra.

ELUR-KOTA / ISOTERMA 0°C



	OSTIRALA 2024/02/23				LARUNBATA 2024/02/24				IGANDEA 2024/02/25				2024/02/26
Ordua	06:00	12:00	18:00	00:00	06:00	12:00	18:00	00:00	06:00	12:00	18:00	00:00	06:00
Prob. hand. kota (m)	800-1000	900-1000	800	700-800	500-600	700-800	1000-1100	1000-1200	1500	1900	1800	1300-1400	1100
Isoterma 0°C (m)	1000	1000	1000	1000	800	900	1200	1500	1700	2000	1900	1500	1400

PILATUTAKO PREZIPITAZIOA 6 ORDURO



	OSTIRALA 2024/02/23				LARUNBATA 2024/02/24				IGANDEA 2024/02/25				2024/02/26
Ordua	00-06	06-12	12-18	18-24	00-06	06-12	12-18	18-24	00-06	06-12	12-18	18-24	00-06
max. est.(mm)	8	8	10	10	15	15	8	5	8	8	5	5	8
prob. hand.(mm)	3	3	5	5	5	5	3	1	4	4	2	2	4
min. est.(mm)	0	0	1	1	2	1	0	0	2	2	0	0	1

Oharra: Iragarritako prezipitazioa, 6 orduko tartean pilotzea espero den prezipitazioa da. Adibidez, 00-06etako prezipitazioak 0:00tik 6:00ra pilotutako prezipitazioa adierazten du.



PRONÓSTICO ESPECIAL DE NIEVE - # 27/2024 ELABORADO EL 23/02/2024 A LAS 10:30 HORA LOCAL

Pronóstico especial correspondiente a la situación "más probable", elaborada a petición de los servicios operativos de vialidad invernal

Deberán tomarse las precauciones correspondientes a las cifras y horarios que tienen carácter meramente "orientativo"

INTENSIDAD DE PRECIPITACIÓN / COTA DE NIEVE / DISTRIBUCIÓN GEOGRÁFICA

Viernes, día 23:

La cota de nieve se situará en torno a 900-1000 m e irá bajando y situándose durante la segunda mitad del día en torno a 800-700 m.. Durante la mañana Intervalos nubosos y chubascos débiles y ocasionales en la vertiente cantábrica, especialmente en el litoral, localmente moderados. Por la tarde aumento de la nubosidad y chubascos débiles o moderados, más frecuentes y abundantes en la vertiente cantábrica. Probabilidad de tormentas y granizo. Heladas débiles en puntos del interior; posibilidad de heladas moderadas en zonas de montaña.

Espesores previstos para lo que resta del día: 0-5 cm a 1000 m, 0 cm a 600 m, 0 cm a 200 m.

Sábado, día 24:

Cota de nieve en torno a 500-600 m de madrugada y primeras horas; en las horas centrales del día subirá a 800 m y en torno a 1000 m a últimas horas. Chubascos débiles a moderados, más abundantes y frecuentes en la vertiente cantábrica y durante la primera mitad del día; en el interior por la tarde serán más ocasionales y dispersos. Probabilidad de tormentas y granizo durante la primera mitad del día. Heladas débiles en el interior, moderadas en zonas de montaña.

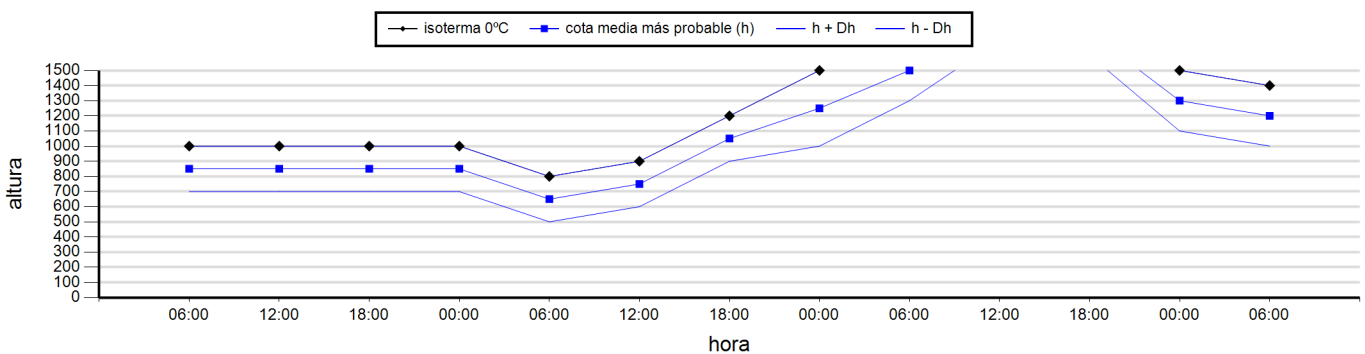
Espesores previstos: 2-15 cm a 1000 m, 0-5 cm a 600 m, 0 cm a 200 m.

Domingo, día 25:

Cota de nieve sobre los 1000 m de madrugada para subir por encima de los 1500 m durante el día. Precipitaciones débiles, localmente moderadas.

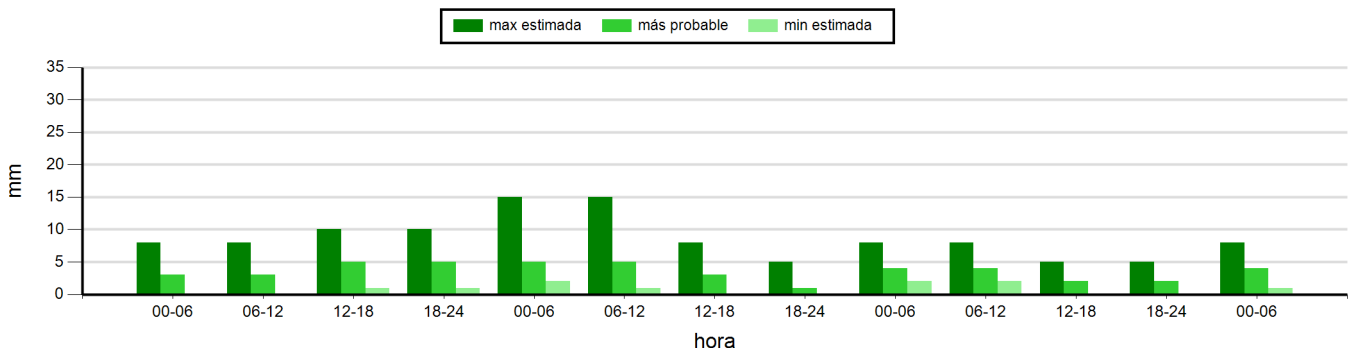
Espesores previstos: 0 cm a 1000 m, 0 cm a 600 m, 0 cm a 200 m.

COTA DE NIEVE / ISOTERMA 0°C



	VIERNES 23/02/2024				SÁBADO 24/02/2024				DOMINGO 25/02/2024				26/02/2024
Hora	06:00	12:00	18:00	00:00	06:00	12:00	18:00	00:00	06:00	12:00	18:00	00:00	06:00
Cota más probable (m)	800-1000	900-1000	800	700-800	500-600	700-800	1000-1100	1000-1200	1500	1900	1800	1300-1400	1100
Isoterma 0°C (m)	1000	1000	1000	1000	800	900	1200	1500	1700	2000	1900	1500	1400

PRECIPITACIÓN ACUMULADA ESTIMADA PARA EL PERIODO DE 6 HORAS



	VIERNES 23/02/2024				SÁBADO 24/02/2024				DOMINGO 25/02/2024				26/02/2024
Hora	00-06	06-12	12-18	18-24	00-06	06-12	12-18	18-24	00-06	06-12	12-18	18-24	00-06
máx estimada(mm)	8	8	10	10	15	15	8	5	8	8	5	5	8
más probable(mm)	3	3	5	5	5	5	3	1	4	4	2	2	4
min estimada(mm)	0	0	1	1	2	1	0	0	2	2	0	0	1

Nota: Las precipitaciones estimadas se corresponden a los acumulados más probables en periodos de 6 horas. Por ejemplo, la precipitación de las 00-06 se corresponde con el acumulado entre las 00:00 y las 06:00 h.